



РЕПУБЛИКА БЪЛГАРИЯ
МИНИСТЕРСТВО НА ТРАНСПОРТА И СЪОБЩЕНИЯТА
МИНИСТЕРСТВО НА РЕГИОНАЛНОТО РАЗВИТИЕ И БЛАГОУСТРОЙСТВОТО

ЗАПОВЕД

№ РД-08-607 / 16.11. 2022 г. (МТС)

№ РД-02-14-1119 / 11.11. 2022 г. (МРРБ)

Постъпило е заявление, вх. № 1771 от 12 октомври 2022 г., от „Марлин“ ЕООД, със седалище и адрес на управление гр. Силистра, ул. „Патриарх Дамян“ № 2 и с ЕИК 118579431, съдържащо искане да бъде дадено разрешение за изработване на проект за изменение на одобрения със съвместна заповед на министъра на транспорта и съобщенията и министъра на регионалното развитие и благоустройството № РД-08-30 от 20 януари 2022 г. (МТС) и № РД-02-14-65 от 17 януари 2022 г. (МРРБ) Генерален план на пристанище за обществен транспорт „Порт Марлин“ – подробен устройствен план – план за регулация и застрояване за пристанищната територия и парцеларен план за пристанищната акватория, наречено „Задание за изработване на проект на генерален план за разширение на пристанище за обществен транспорт „Порт Марлин“.

В изпълнение на законовите изисквания е представено мотивирано становище на заместник-изпълнителния директор на Изпълнителна агенция „Морска администрация“ за съответствието на инвестиционната инициатива на „Марлин“ ЕООД с Интегрираната транспортна стратегия в периода до 2030 г., одобрена с Решение № 336 на Министерския съвет от 2017 г. и с предвижданията на Общия устройствен план на община Силистра, одобрен с Решение № 1278 на Общинския съвет на община Силистра по протокол № 41 от 22 март 2007 г.

Във връзка с гореизложеното и на основание чл. 112а, ал. 3, чл. 112а¹, ал. 1, т. 3 и ал. 3 от Закона за морските пространства, вътрешните водни пътища и пристанищата на Република България, чл. 20, ал. 1, т. 3 и чл. 22, ал. 2 от Наредба № 10 за обхвата и съдържанието, изработването, одобряването и изменението на генералните планове на пристанищата за обществен транспорт (обн., ДВ, бр. 32 от 2014 г., изм. бр. 2 от 2015 г.),

НАРЕЖДАМЕ:

1. Разрешаваме изработването на проект за изменение на Генералния план на пристанище за обществен транспорт „Порт Марлин“, одобрен със съвместна Заповед на министъра на транспорта и съобщенията и министъра на регионалното развитие и благоустройството № РД-08-30 от 20 януари 2022 г. (МТС) и № РД-02-14-65 от 17 януари 2022 г. (МРРБ) – подробен устройствен план – план за регулация и застрояване за пристанищната територия и парцеларен план за пристанищната акватория.

2. Обхватът на проекта по т. 1 е:

2.1. Пристанищна територия – поземлени имоти с идентификатори 00895.506.90 (нула нула осем девет пет, точка, пет нула шест, точка, девет нула), 00895.506.89 (нула нула осем девет пет, точка, пет нула шест, точка, осем девет), 00895.506.32 (нула нула осем девет пет, точка, пет нула шест, точка, три две), 00895.506.79 (нула нула осем девет пет, точка, пет нула шест, точка, седем девет) и 00895.506.62 (нула нула осем девет пет, точка, пет нула шест, точка, шест две) по кадастралната карта и кадастрални регистри на село Айдемир, община Силистра, одобрени със Заповед № РД-18-2 на изпълнителния директор на Агенцията по геодезия, картография и кадастър от 15 януари 2008 г., последно изменени за ПИ 00895.506.79 и за ПИ 00895.506.62 съответно със Заповед № КД-14-19-174 и Заповед № КД-14-19-154 на началника на Службата по геодезия, картография и кадастър – Силистра от 22 декември 2010 г., както и прилежащите към поземлени имоти 00895.506.90, 00895.506.79 и 00895.506.62 части от съоръжение – брегоукрепителна стена с дължини съответно 240 (двеста и четиридесет) метра, 87,61 (осемдесет и седем цяло и шестдесет и един) метра и 147,23 (сто четиридесет и седем цяло и двадесет и три) метра, разположени в поземлен имот с идентификатор 00895.134.4 по кадастралната карта и кадастрални регистри на село Айдемир.

2.2. Пристанищна акватория, определена съгласно изискванията на Наредба № 10 от 2014 г. за обхвата и съдържанието, изработването, одобряването и изменението на генералните планове на пристанищата за обществен транспорт.



3. Целите и задачите на проекта са съгласно заданието.

4. Одобряваме „Заданието за изработване на проект на генерален план за разширение на пристанище за обществен транспорт „Порт Марлин““, приложено към настоящата заповед.


5. Проектът да се изработи в съответствие с изискванията на действащата нормативна уредба, включително изискванията на Закона за морските пространства, вътрешните водни пътища и пристанищата на Република България и Наредба № 10 от 2014 г. за обхвата и съдържанието, изработването, одобряването и изменението на генералните планове на пристанищата за обществен транспорт, и одобреното задание.

6. В 7-дневен срок след издаване на заповедта Изпълнителна агенция „Морска администрация“ да изпрати служебно одобреното задание за изработване на проект за изменение на генералния план в Министерството на околната среда и водите за определяне на приложимите процедури по реда на глава шеста от Закона за опазване на околната среда и чл. 31 от Закона за биологичното разнообразие и на Министерството на културата за съгласуване по реда на Закона за културното наследство.

7. Заповедта да се публикува на официалната интернет страница на Изпълнителна агенция „Морска администрация“ и да се съобщи на заявителя за сведение и изпълнение.



Христо Алексиев
Заместник министър-председател на Република България и министър на транспорта и съобщенията



Иван Шишков
Министър на регионалното развитие и благоустройството

